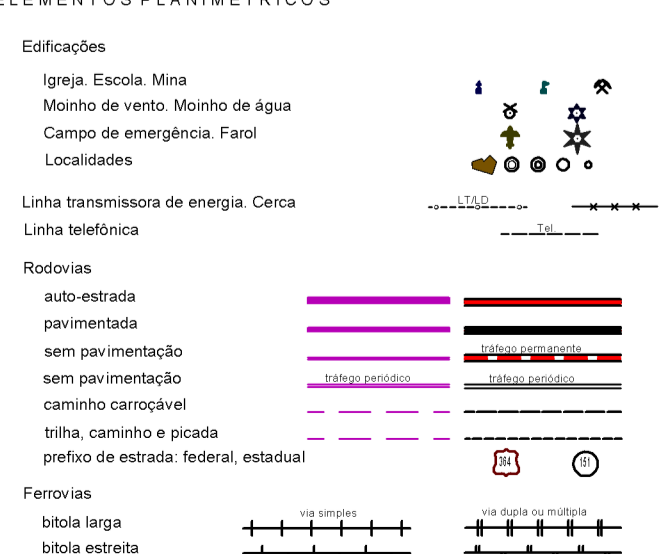
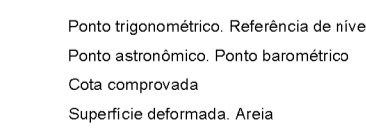


**ELEMENTOS PLANIMÉTRICOS**

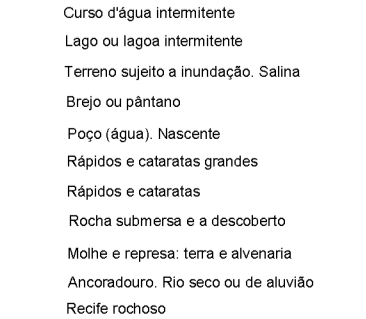


**CONVENÇÕES CARTOGRÁFICAS**

**ELEMENTOS ALTIMÉTRICOS**



**ELEMENTOS DE HIDROGRAFIA**



**ATUALIZAÇÕES CARTOGRÁFICAS**

COR MAGENTA - Levantamentos por GPS ou imagens de Satélites  
COR VERDE - Levantamento apoiado sem correção cartográfica

**Convenções Temáticas**

Limites: Distrital	Sub-Distrital	Sector Censitário
Distrito	Sub-Distrito	Sector Urbano
Sector Rural	Sector Urbano Aglomerado Rural	

**LIMITES**

internacional	interestadual	intermunicipal	áreas especiais
---------------	---------------	----------------	-----------------

OBS: Os limites provenientes das folhas raster, representados na cor preta estão desatualizados e devem ser desconsiderados

**MAPA MUNICIPAL ESTATÍSTICO**

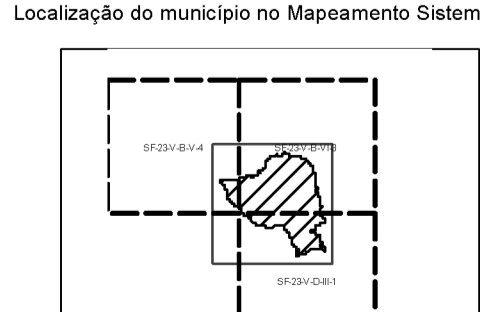
Escala: 1 : 50.000

Sistema de Coordenadas Geográficas em Latitudes/Longitudes - IBGE/2000  
Coordenadas Planas - Referenciais em UTM - SAD 80  
Origem de projeções: UTM - Equador e Meridiano - 1000 - 45  
Acurácia em coordenadas de 10.000 a 500 m respectivamente.  
Este produto integra o sistema de dados geográficos do IBGE e é disponibilizado em formato de arquivos digitais.  
A partir de junho das folhas do Mapeamento Sistemático Brasileiro produzido pelo IBGE, 2008 e atualizações, em formatos raster e vetorial, a partir das folhas digitais do IBGE, com atualização proveniente de fontes externas, sem tratamento para de integração e compatibilização dos elementos cartográficos.

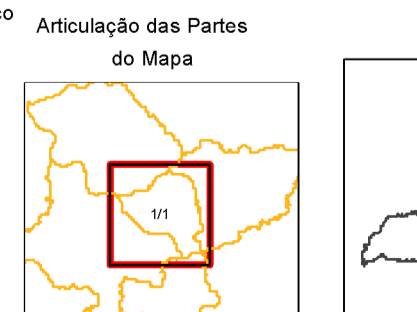
MINISTÉRIO DO PLANEJAMENTO, ORÇAMENTO E GESTÃO  
INSTITUTO BRASILEIRO DE GEOGRAFIA E ESTATÍSTICA  
A DIRETORIA DE GEOGRAFIA ESTATÍSTICA  
DEPARTAMENTO DE GEOGRAFIA ESTATÍSTICA  
AV. Brasil, 10.071 - Paraisópolis - Belo Horizonte - Minas Gerais - 31201-900  
Fone: (51) 3463-2100  
Site: www.ibge.gov.br

GEOCÓDIGO		NOME
Distrito	Subdistrito	
3100807		Aguanil

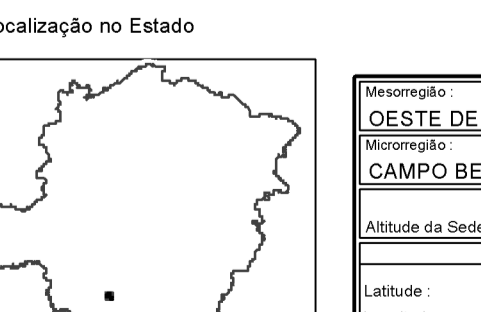
**Localização do município no Mapeamento Sistemático**



**Articulação das Partes do Mapa**



**Localização no Estado**



**CRONOLOGIA**

MALHA TERRITORIAL	
EDIÇÃO	22/07/2010
Informações relativas à documentação básica e atualização	Consultar Metadados

**Aguanil - MG**

**ASPECTOS FÍSICOS**

Estado	MINAS GERAIS
Município	CAMPO BELO
Área	
Altitude da Sede	
Coordenadas Geográficas	
Latitude	14° 45' 40" S
Longitude	48° 10' 26" W

**IMPLEMENTAÇÃO**

Coordenação Técnica	CCAR
Coordenação de Edições	CEITE
Elaboração de Dados	IBGE
Diagramação	Centro de Documentação e Disseminação de Informação